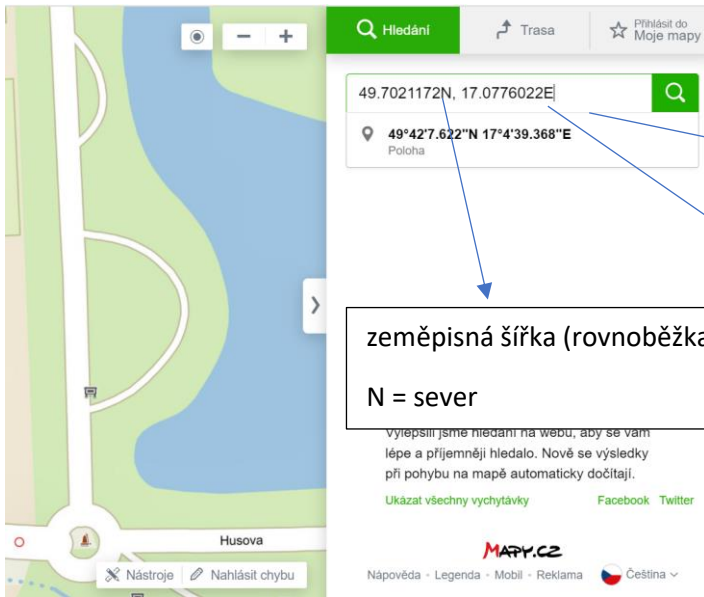


## VYFOŤ SE S ...

Možná se to nezdá, ale litovelský park skrývá celou řadu zajímavých míst. Vaším úkolem bude pomocí zeměpisných souřadnic tato místa najít, popsat je a co možná nejzajímavěji se u nich (s nimi) vyfotit. Pro popis lokality čerpejte informace z internetu.



The screenshot shows the MAFY.CZ map application interface. At the top, there is a search bar containing the coordinates "49.7021172N, 17.0776022E". Below the search bar, the coordinates are displayed in a more detailed format: "49°42'7.622"N 17°4'39.368"E". Three blue arrows point from the search bar area to three text boxes:

- The top box contains the text: "řádek pro zadání názvu místa nebo zeměpisných souřadnic" (row for entering the name of the place or geographical coordinates).
- The middle box contains the text: "zeměpisná šířka (rovnoběžka)" (geographical latitude (parallel)) and "N = sever" (N = north).
- The bottom box contains the text: "zeměpisná délka (poledník)" (geographical longitude (meridian)) and "E = východ" (E = east).

The map itself shows a green area with a blue lake and a white path. The name "Husova" is visible at the bottom of the map. The MAFY.CZ logo and various navigation icons are also present.

### Popis lokality

*PŘÍKLAD – Mariánský morový sloup na náměstí Přemysla Otakara. Byl postaven na paměť morové epidemie z roku 1714. Sloup postavili v barokním slohu architekt Václav Render a sochař Jan Sturmer.*

Lokalita 1:

Lokalita 2:

Lokalita 3:

Lokalita 4:

Nyní máte k dispozici vlastní fotografie a informace o jednotlivých lokalitách. Vaším úkolem je vytvořit vlastní mapu, do které by byla tato místa, fotografie a informace o nich zanesená. Pro tvorbu mapy využijte aplikace google my maps. Výslednou mapu nasdílejte učitelé.

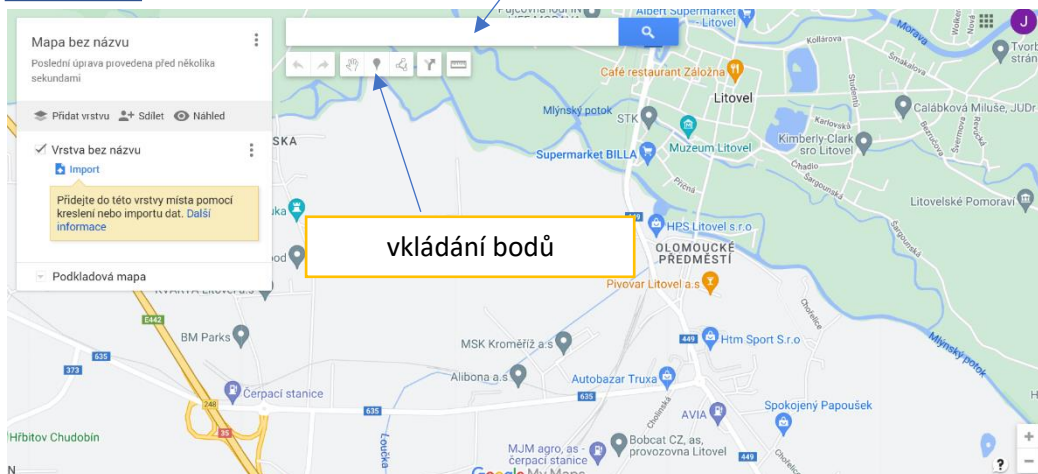
krok 1

Google My Maps

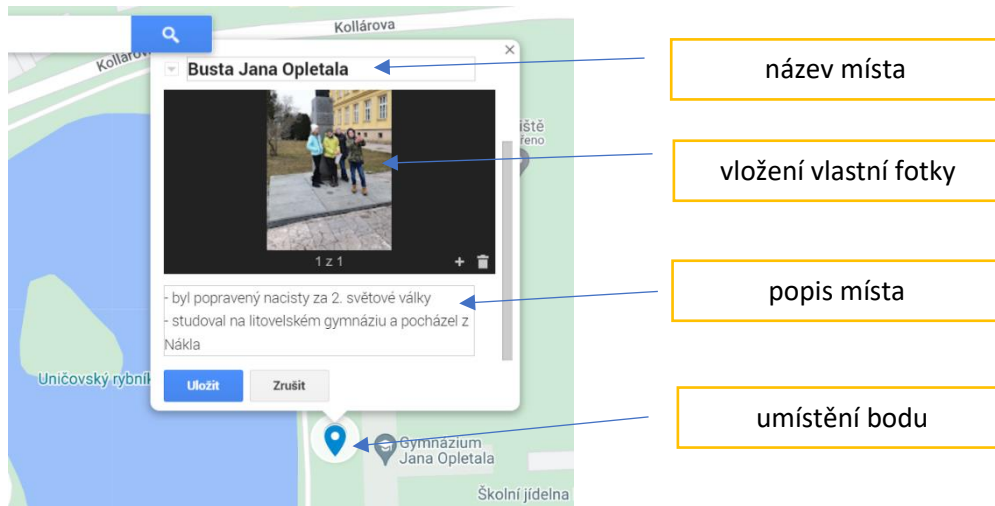
+ VYTVOŘIT NOVOU MAPU

zadání názvu obce či souřadnic

krok 2



krok 3



krok 4

