

Al-Jumhūriyah al-Yamaniyah	
Jemen	
	 vlajka znak
	
<u>Rozloha</u>	527 970 km ² (48. na světě) z toho zanedbatelně % vody
<u>Počet obyvatel</u>	19 350 000 (53. na světě , 2003)
<u>Hustota zalidnění</u>	37 / km ²
<u>Jazyk</u>	arabština
<u>Náboženství</u>	islám
<u>Nejvyšší bod</u>	Nabí Šu'ajb (3 760 m n. m.)
<u>Hlavní město</u>	San'á
<u>Státní zřízení</u>	republika
<u>Prezident</u>	Alí Abd Allah Sálíh
<u>Předseda vlády</u>	Abdul Qadir Bajamal
<u>Hymna</u>	Al-nashīd al-waṭanī al-yamanī
<u>Vznik</u>	22. května 1990 (sjednocení Severního a Jižního Jemenu)
<u>Měna</u>	Jemenský riál (YER)



Zdroje:
<http://cs.wikipedia.org/wiki/Jemen>
<http://en.wikipedia.org/wiki/Yemen>

[Družicový snímek](#)



Města, vodní potrubí, Jemen

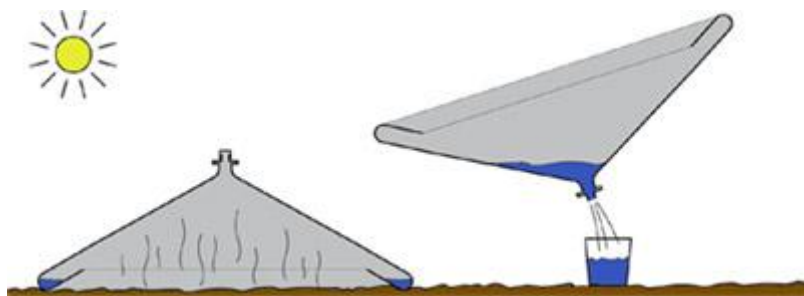
Zdroj: www.flickr.com/photos/39421250@N00/





Jemen, projekt na získávání vody


Zdroj: www.hanssauerstiftung.de/watercone_erfindung/



Jemen, projekt na získávání vody

Zdroj: www.hanssauerstiftung.de/watercone_erfindung/






Vrtání studně v oblasti *Amran, Jemen*

Zdroj: www.bgr.bund.de/nn_455190/DE/Themen/TZ/Projek...



Podzemní studny **Koop Wadi Hadramawt, Jemen, Azië (Jemen)**

Zdroj: pictures.traveladventures.org/.../nl/husnalurr07



Cesta pro vodu, Jemen (Zdroj: www.wandelwebsite.nl/azie/ver_yeme.html)